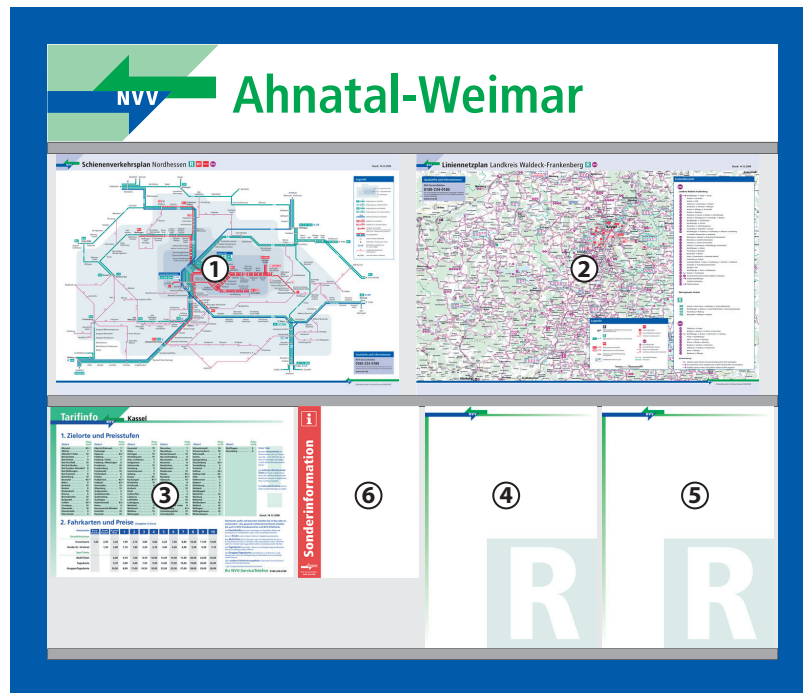


**Fahrgastinformation: Vitrinenbestückung für den Bereich Bahn [Quelle: NVV]**

**Vitrinenbestückung für den Bereich Bahn**

Standort: Haltestellen Schiene (Bahnsteig oder Bahnhofsgebäude)




- ① **Schienerverkehrsplan Nordhessen (schematisch)** (DIN A2 Querformat)
- ② **Liniennetzplan Landkreisausschnitt (topographisch)\*** (DIN A2 Querformat)
- ③ **Tarifinformation** (DIN A3 Querformat)
- ④ **Fahrplan (Ankunft)** (DIN A3 Hochformat)
- ⑤ **Fahrplan (Abfahrt)** (DIN A3 Hochformat)
- ⑥ **Sonderinformation / Verbundwerbung** (DIN A4 Hochformat)  
Sonderinformationen haben **immer** Vorrang vor Verbundwerbung.  
Sonderinformationen werden über Verbundwerbung gehangen.

\* Den Liniennetzplan Landkreisausschnitt (topographisch) gibt es für alle fünf Landkreise:  
Landkreis Kassel, Hann. Münden / Staufenberg, Landkreis Hersfeld-Rotenburg,  
Landkreis Waldeck-Frankenberg, Werra-Meißner-Kreis und Schwalm-Eder-Kreis

Fahrgastinformation: Vitrinenbestückung für Stadt Kassel und KasselPlus [NVV]

Vitrinenbestückung für den Bereich Stadt Kassel und KasselPlus

Standort: Haltestellen RegioTram, Tram, Bus



- ① Schienenverkehrsplan KasselPlus (schematisch) (DIN A2 Querformat)
- ② Liniennetzplan KasselPlus (topographisch)\* (DIN A2 Querformat)
- ③ Tarifinformation (DIN A3 Querformat)
- ④ Fahrpläne (DIN A4 Hochformat)
- ⑤ Fahrpläne (DIN A4 Hochformat)
- ⑥ Fahrpläne (DIN A4 Hochformat)
- ⑦ Haltestellenumgebungsplan \*\* (DIN A3 Querformat)
- ⑧ Haltestellübersichtsplan (3D) (DIN A3 Querformat)
- ⑨ Sonderinformation / Verbundwerbung (DIN A4 Hochformat)  
Sonderinformationen haben immer Vorrang vor Verbundwerbung.  
Sonderinformationen werden über Verbundwerbung gegangen.

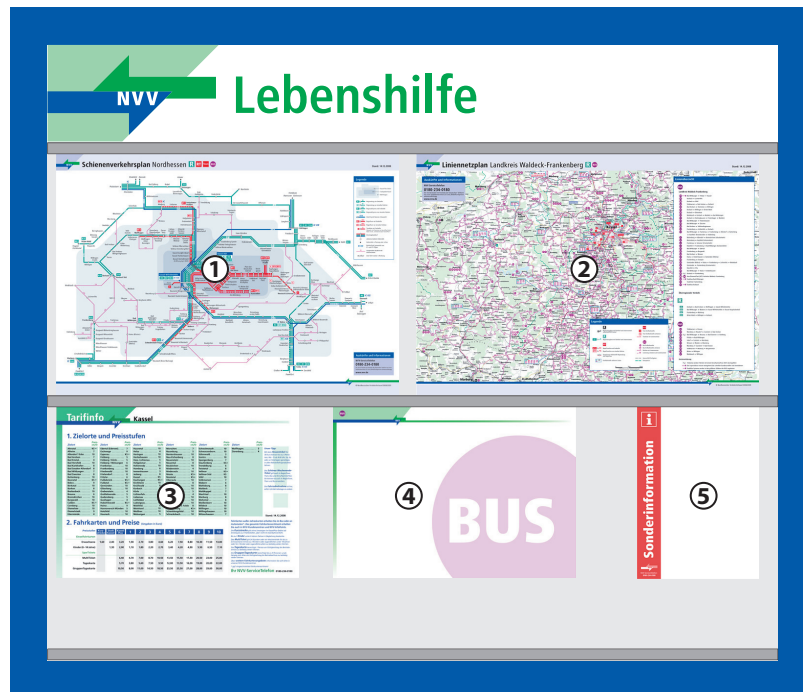
\* Den Liniennetzplan KasselPlus (topographisch) gibt es in vier verschiedenen Ausschnitten: Bereich Mitte, Bereich Nord, Bereich Südwest und Bereich Südost

\*\* Den Haltestellenumgebungsplan (topographisch) gibt es in vier verschiedenen Ausschnitten: Innenstadt, Nord, West und Süd.

Fahrgastinformation: Vitrinenbestückung für den Bereich Regionalverkehr [NVV]

Vitrinenbestückung für den Bereich Regionalverkehr

Standort: Haltestellen Bus




- ① **Schieneverkehrsplan Nordhessen (schematisch)** (DIN A2 Querformat)
- ② **Liniennetzplan Landkreisausschnitt (topographisch)\*** (DIN A2 Querformat)
- ③ **Tarifinformation** (DIN A3 Querformat)
- ④ **Fahrpläne** (DIN A3 Querformat)
- ⑤ **Sonderinformation / Verbundwerbung** (DIN A4 Hochformat)  
Sonderinformationen haben **immer** Vorrang vor Verbundwerbung.  
Sonderinformationen werden über Verbundwerbung gehalten.

\* Den Liniennetzplan Landkreisausschnitt (topographisch) gibt es für alle fünf Landkreise:  
Landkreis Kassel, Hann. Münden / Staufenberg, Landkreis Hersfeld-Rotenburg,  
Landkreis Waldeck-Frankenberg, Werra-Meißner-Kreis und Schwalm-Eder-Kreis

Fahrgastinformation: Vitrienenbestückung für den Bereich Stadtbus [NVV]

Vitrienenbestückung für den Bereich StadtBusse

Standort: Haltestellen Bus



Innerhalb der StadtBus-Städte gibt es neben der dargestellten Variante der Fahrgastinformations-Vitrine auch Vitrienen mit 3 Schienen (bei mehr Bedarf an Fahrplanaushängen). Die Bestückung ist identisch, bis auf die Position Nr. 5: Die Sonderinformationen / Verbundwerbung wird eine Schiene weiter unten an derselben Stelle ausgehängen.

- ① Liniennetzplan Landkreisausschnitt (topographisch)\* (DIN A2 Querformat)
- ② Liniennetzplan StadtBus (topographisch)\* (DIN A2 Querformat)
- ③ Tarifinformation (DIN A3 Querformat)
- ④ Fahrpläne (DIN A4 Hochformat)
- ⑤ Sonderinformation / Verbundwerbung (DIN A4 Hochformat)  
Sonderinformationen haben immer Vorrang vor Verbundwerbung.  
Sonderinformationen werden über Verbundwerbung gegangen.

\* Den Liniennetzplan Landkreisausschnitt (topographisch) gibt es für alle fünf Landkreise: Landkreis Kassel, Hann. Münden / Staufenberg, Landkreis Hersfeld-Rotenburg, Landkreis Waldeck-Frankenberg, Werra-Meißner-Kreis und Schwalm-Eder-Kreis