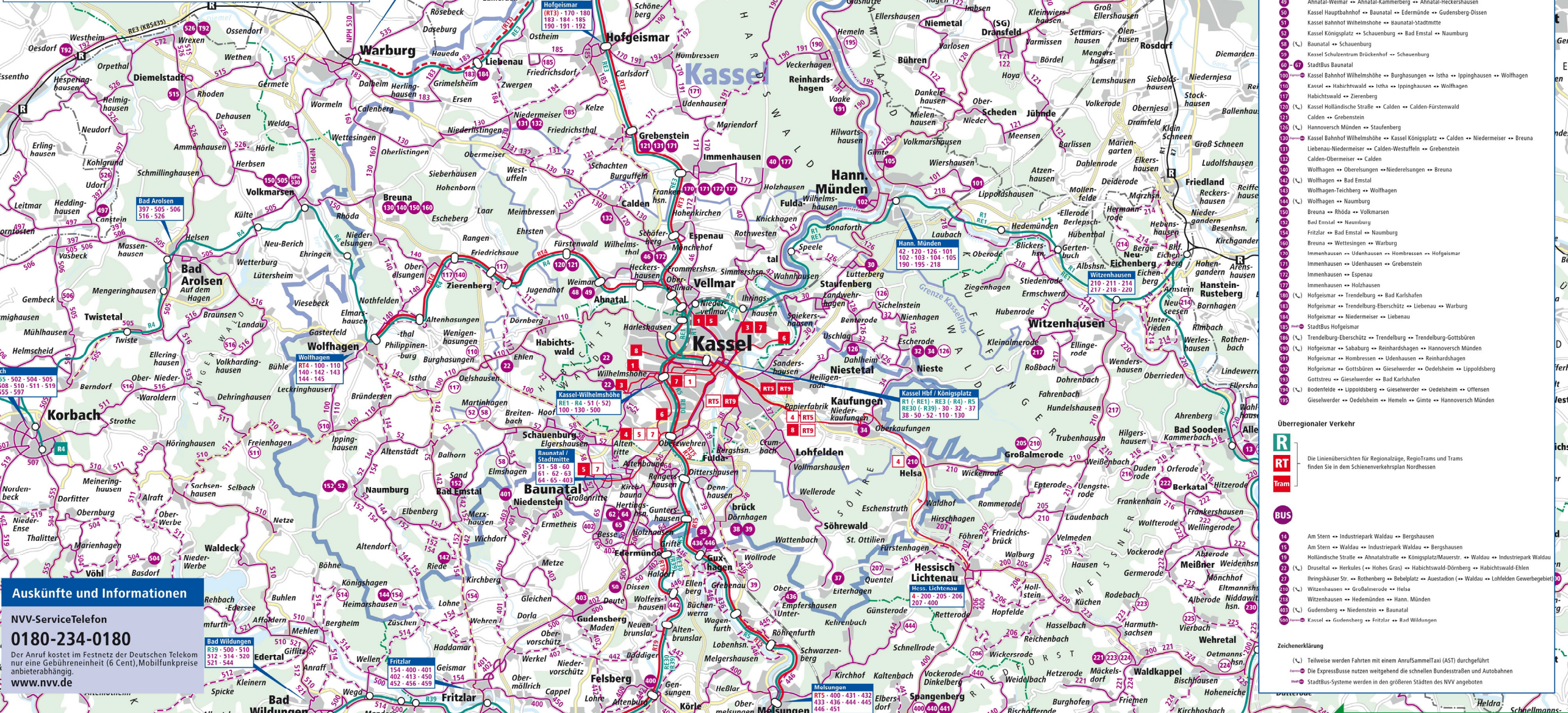


# Linienetzplan Landkreis Kassel, Hann. Münden / Staufenberg

Stand: 13.12.2009

## Legende

- R** Regionalzuglinie mit Bahnhof und Liniennummer außerhalb NVV-Gebiet
- RT** Regionalzuglinie mit Bahnhof und Liniennummer
- RT3** RegioTramlinie mit Endstelle
- RTS** RegioTramlinie nur einzelne Fahrten
- Tram** Tram-Endhaltestelle
- 5** Tram-Endhaltestelle zeitweise
- Tram** Tramlinie mit Liniennummer
- BUS** Bus-Endhaltestelle
- 5** Bus-Endhaltestelle zeitweise
- Tram** Buslinie mit Liniennummer
- 206** Linienweg zeitweise und Liniennummer
- Grenze NVV-Tarifgebiet
- Grenze Kreis Kassel
- Kreisgrenze
- Endhaltestelle mehrerer Linien



## Auskünfte und Informationen

NVV-ServiceTelefon  
**0180-234-0180**  
 Der Anruf kostet im Festnetz der Deutschen Telekom nur eine Gebührineinheit (6 Cent), Mobilfunkpreise anbieterabhängig.  
[www.nvv.de](http://www.nvv.de)

## Linienübersicht

**Landkreis Kassel, Hann. Münden / Staufenberg**

- 10 Kassel Hauptbahnhof ↔ Niestetal-Sandershausen ↔ Staufenberg
- 11 Niestetal-Sandershausen ↔ Niestetal-Heiligenrode (Ortsbus)
- 12 Kassel Hauptbahnhof ↔ Niestetal-Heiligenrode ↔ Staufenberg
- 13 Kassel Platz der Deutschen Einheit ↔ Niestetal
- 14 Kaufungen ↔ Niestetal ↔ Staufenberg
- 15 Kassel Lindenberg ↔ Lohfelden ↔ Fulda-Brück-Berghausen
- 16 Kassel Hauptbahnhof ↔ Lohfelden ↔ Söhrewald
- 17 Kassel Hauptbahnhof ↔ Fulda-Brück ↔ Guxhagen
- 18 Kassel Schulzentrum Brückenhof ↔ Kassel Demnhäuser Straße ↔ Fulda-Brück ↔ Guxhagen-Albhausen
- 19 Kassel Irlingshäuser Straße ↔ Fulda-Brück ↔ Immenhausen-Holzhausen
- 20 Kassel Bahnhof Wilhelmshöhe ↔ KS Ahnatalstraße ↔ Vellmar ↔ Fulda-Brück ↔ KS Irlingshäuser Straße
- 21 Kassel Irlingshäuser Straße ↔ Fulda-Brück ↔ Hannoversch Münden
- 22 Kassel Holländische Straße ↔ Niedervellmar ↔ Obervellmar ↔ KS Jungferkopf ↔ KS Holländische Str.
- 23 Kassel Holländische Straße ↔ Vellmar-Frommershausen
- 24 Kassel Holländische Straße ↔ Vellmar ↔ Espenau
- 25 Kassel Irlingshäuser Straße ↔ Fulda-Brück-Irlingshausen ↔ Vellmar ↔ Ahnatal
- 26 Ahnatal-Weimar ↔ Ahnatal-Kammerberg ↔ Ahnatal-Heckershausen
- 27 Kassel Hauptbahnhof ↔ Baunatal ↔ Edermünde ↔ Gudensberg-Dissen
- 28 Kassel Bahnhof Wilhelmshöhe ↔ Baunatal-Stadtmitte
- 29 Kassel Königplatz ↔ Schaumburg ↔ Bad Emstal ↔ Naumburg
- 30 Baunatal ↔ Schaumburg
- 31 Kassel Schulzentrum Brückenhof ↔ Schaumburg
- 32 Stadtbahn Baunatal
- 33 Kassel Bahnhof Wilhelmshöhe ↔ Burgshausen ↔ Itha ↔ Ippinghausen ↔ Wolfhagen
- 34 Kassel ↔ Habichtswald ↔ Itha ↔ Ippinghausen ↔ Wolfhagen
- 35 Habichtswald ↔ Zierenberg
- 36 Kassel Holländische Straße ↔ Calden ↔ Calden-Fürstentwald
- 37 Calden ↔ Grebenstein
- 38 Hannoversch Münden ↔ Staufenberg
- 39 Kassel Bahnhof Wilhelmshöhe ↔ Kassel Königplatz ↔ Calden ↔ Niedermeyer ↔ Breuna
- 40 Liebenau-Niedermeyer ↔ Calden-Westuffeln ↔ Grebenstein
- 41 Calden-Obermeiser ↔ Calden
- 42 Wolfhagen ↔ Oberelsungen ↔ Niedereisungen ↔ Breuna
- 43 Wolfhagen ↔ Bad Emstal
- 44 Wolfhagen-Teichberg ↔ Wolfhagen
- 45 Breuna ↔ Rhöda ↔ Volkmarshausen
- 46 Bad Emstal ↔ Naumburg
- 47 Fritzlar ↔ Bad Emstal ↔ Naumburg
- 48 Breuna ↔ Wettasingen ↔ Warburg
- 49 Immenhausen ↔ Udenhausen ↔ Grebenstein
- 50 Immenhausen ↔ Espenau
- 51 Immenhausen ↔ Holzhausen
- 52 Hofgeismar ↔ Trendelburg ↔ Bad Karlshafen
- 53 Hofgeismar ↔ Trendelburg-Eberschütz ↔ Liebenau ↔ Warburg
- 54 Hofgeismar ↔ Niedermeyer ↔ Liebenau
- 55 Stadtbahn Hofgeismar
- 56 Trendelburg-Eberschütz ↔ Trendelburg ↔ Trendelburg-Gottsbüren
- 57 Hofgeismar ↔ Sababurg ↔ Reinhardshagen ↔ Hannoversch Münden
- 58 Hofgeismar ↔ Hornbressen ↔ Udenhausen ↔ Reinhardshagen
- 59 Hofgeismar ↔ Gottsbüren ↔ Gieselwerder ↔ Oedelsheim ↔ Lippoldsborg
- 60 Gieselwerder ↔ Oedelsheim ↔ Bad Karlshafen
- 61 Bodenfelde ↔ Lippoldsborg ↔ Gieselwerder ↔ Oedelsheim ↔ Offensen
- 62 Gieselwerder ↔ Oedelsheim ↔ Hemeln ↔ Gimte ↔ Hannoversch Münden

**Überregionaler Verkehr**

- R** Die Linienübersichten für Regionalzüge, RegioTrams und Trams finden Sie in dem Schienenverkehrsplan Nordhessen
- Tram**
- BUS**
- Am Stern ↔ Industriepark Waldau ↔ Bergshausen
- Am Stern ↔ Waldau ↔ Industriepark Waldau ↔ Bergshausen
- Holländische Straße ↔ Ahnatalstraße ↔ Königplatz/Mauerstr. ↔ Waldau ↔ Industriepark Waldau
- Druseltal ↔ Herkules ↔ Hohes Gras ↔ Habichtswald-Dörnberg ↔ Habichtswald-Ehlen
- Irlingshäuser Str. ↔ Rothenberg ↔ Bebelplatz ↔ Auestadion ↔ Waldau ↔ Lohfelden Gewerbegebiet
- Witzenhausen ↔ Großalmerode ↔ Helsa
- Witzenhausen ↔ Hedemünden ↔ Hann. Münden
- Gudensberg ↔ Niedenstein ↔ Baunatal
- Kassel ↔ Gudensberg ↔ Fritzlar ↔ Bad Wildungen

**Zeichenerklärung**

- (-) Teilweise werden Fahrten mit einem Anrufsammtaxi (AST) durchgeführt
- Die Express-Busse nutzen weitgehend die schnellen Bundesstraßen und Autobahnen
- Stadtbahn-Systeme werden in den größeren Städten des NVV angeboten

# Linienetzplan Landkreis Hersfeld-Rotenburg

Stand: 12.12.2010

## Linienübersicht

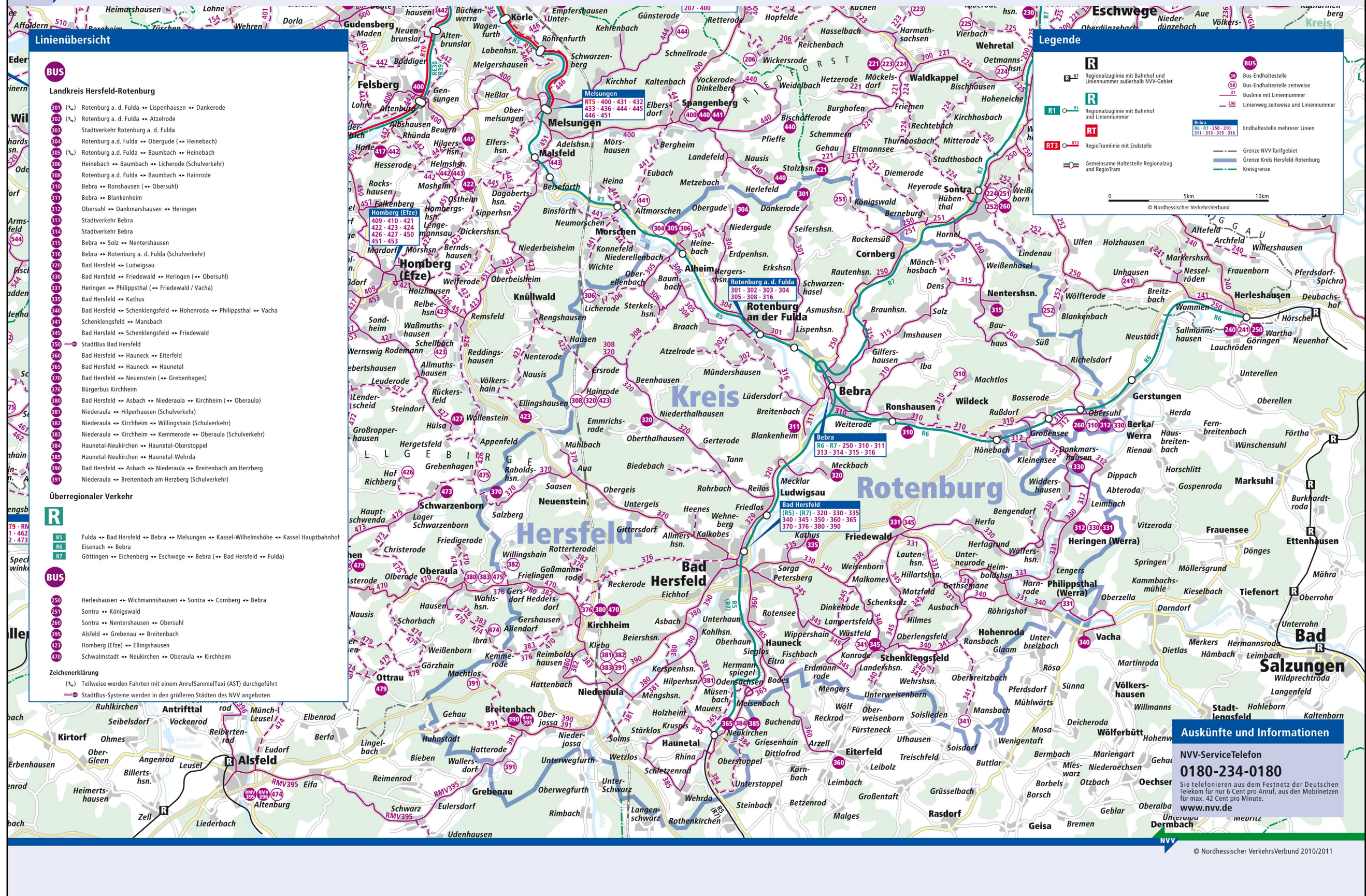
- BUS**
- Landkreis Hersfeld-Rotenburg**
- 301 (↔) Rotenburg a. d. Fulda ↔ Lisenhausen ↔ Dankerode
  - 302 (↔) Rotenburg a. d. Fulda ↔ Atzelrode
  - 303 Stadtverkehr Rotenburg a. d. Fulda
  - 304 Rotenburg a. d. Fulda ↔ Obergude (↔ Heinebach)
  - 305 (↔) Rotenburg a. d. Fulda ↔ Baumbach ↔ Heinebach
  - 306 Heinebach ↔ Baumbach ↔ Licherode (Schulverkehr)
  - 307 Rotenburg a. d. Fulda ↔ Baumbach ↔ Hainrode
  - 310 Bebra ↔ Ronshausen (↔ Obersuhl)
  - 311 Bebra ↔ Blankenheim
  - 312 Obersuhl ↔ Dankmarshausen ↔ Heringen
  - 313 Stadtverkehr Bebra
  - 314 Stadtverkehr Bebra
  - 315 Bebra ↔ Solz ↔ Nentershausen
  - 316 Bebra ↔ Rotenburg a. d. Fulda (Schulverkehr)
  - 320 Bad Hersfeld ↔ Ludwigsau
  - 330 Bad Hersfeld ↔ Friedewald ↔ Heringen (↔ Obersuhl)
  - 331 Heringen ↔ Philippsthal (↔ Friedewald / Vacha)
  - 332 Bad Hersfeld ↔ Kathus
  - 340 Bad Hersfeld ↔ Schenklingfeld ↔ Hohenroda ↔ Philippsthal ↔ Vacha
  - 341 Schenklingfeld ↔ Mansbach
  - 342 Bad Hersfeld ↔ Schenklingfeld ↔ Friedewald
  - 350 StadtBus Bad Hersfeld
  - 360 Bad Hersfeld ↔ Hauneck ↔ Eiterfeld
  - 365 Bad Hersfeld ↔ Hauneck ↔ Haunetal
  - 370 Bad Hersfeld ↔ Neuenstein (↔ Grebenhagen)
  - 376 Bürgerbus Kirchheim
  - 380 Bad Hersfeld ↔ Asbach ↔ Niederaula ↔ Kirchheim (↔ Oberaula)
  - 381 Niederaula ↔ Hilperhausen (Schulverkehr)
  - 382 Niederaula ↔ Kirchheim ↔ Willingshain (Schulverkehr)
  - 383 Niederaula ↔ Kirchheim ↔ Kemmerode ↔ Oberaula (Schulverkehr)
  - 384 Haunetal-Neukirchen ↔ Haunetal-Oberstoppel
  - 385 Haunetal-Neukirchen ↔ Haunetal-Wehrda
  - 390 Bad Hersfeld ↔ Asbach ↔ Niederaula ↔ Breitenbach am Herzberg
  - 391 Niederaula ↔ Breitenbach am Herzberg (Schulverkehr)
- Überregionaler Verkehr**
- R**
- R5 Fulda ↔ Bad Hersfeld ↔ Bebra ↔ Melsungen ↔ Kassel-Wilhelmshöhe ↔ Kassel Hauptbahnhof
  - R6 Eisenach ↔ Bebra
  - R7 Göttingen ↔ Eichenberg ↔ Eschwege ↔ Bebra (↔ Bad Hersfeld ↔ Fulda)
- BUS**
- 250 Herleshäuser ↔ Wichmannshäuser ↔ Sontra ↔ Cornberg ↔ Bebra
  - 251 Sontra ↔ Königswald
  - 260 Sontra ↔ Nentershausen ↔ Obersuhl
  - 395 Alsfeld ↔ Grebenau ↔ Breitenbach
  - 423 Homberg (Efze) ↔ Ellingshausen
  - 470 Schwalmstadt ↔ Neukirchen ↔ Oberaula ↔ Kirchheim
- Zeichenerklärung**
- (↔) Teilweise werden Fahrten mit einem Anrufsammeltaxi (AST) durchgeführt
  - StadtBus-Systeme werden in den größeren Städten des NVV angeboten

## Legende

- R** Regionalzuglinie mit Bahnhof und Liniennummer außerhalb NVV-Gebiet
- R1** Regionalzuglinie mit Bahnhof und Liniennummer
- RT** RegioTramlinie mit Endstelle
- G** Gemeinsame Haltestelle Regionalzug und RegioTram
- BUS** Bus-Endhaltestelle
- 30** Bus-Endhaltestelle zeitweise
- 31** Buslinie mit Liniennummer
- 206** Linienweg zeitweise und Liniennummer
- Endhaltestelle mehrerer Linien**
- Endhaltestelle** (R6-R7, 250-310, 311, 313, 315, 316)
- Grenze NVV-Tarifgebiet
- Grenze Kreis Hersfeld-Rotenburg
- Kreisgrenze

0 5km 10km

© Nordhessischer Verkehrsverbund



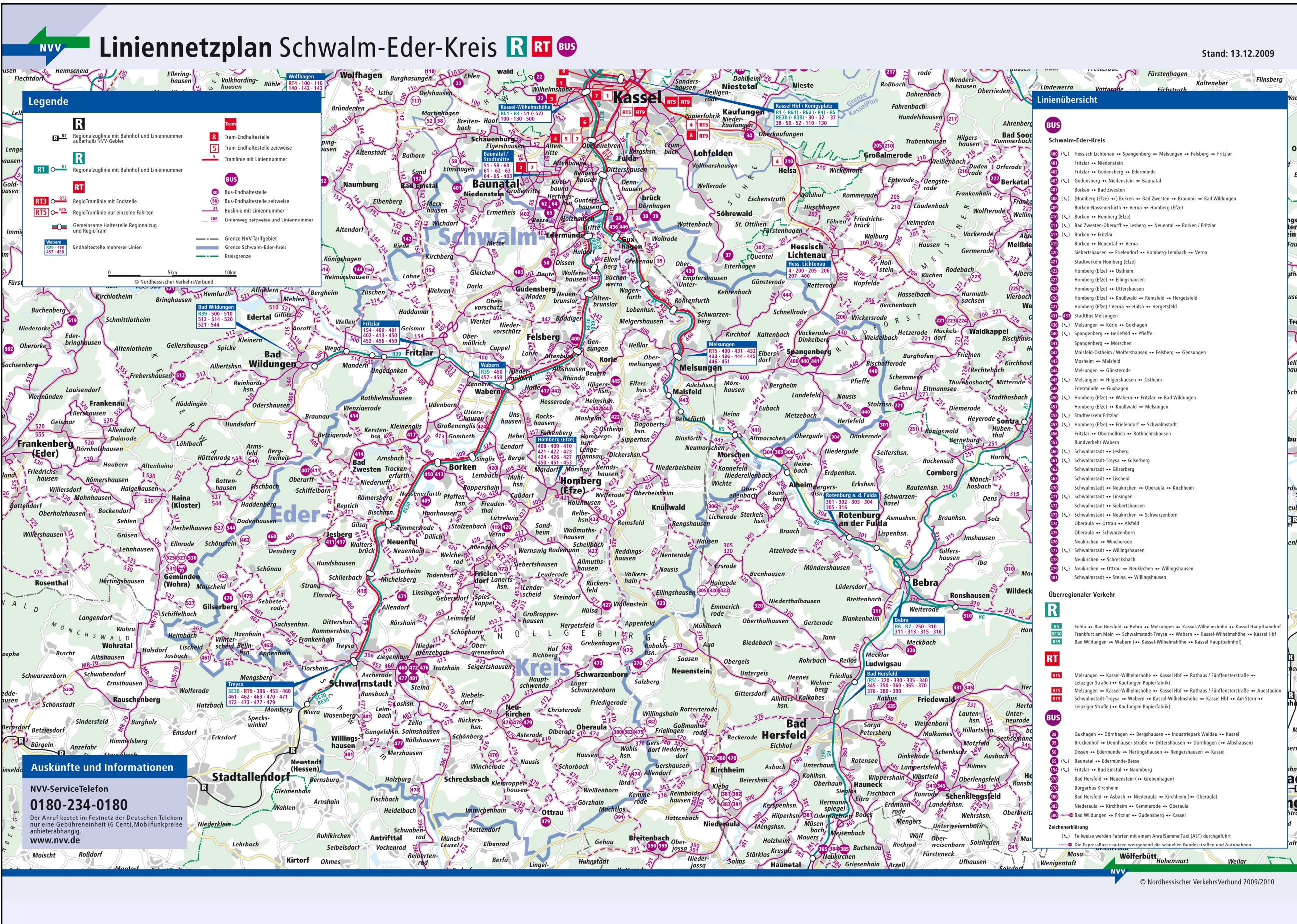
**Auskünfte und Informationen**

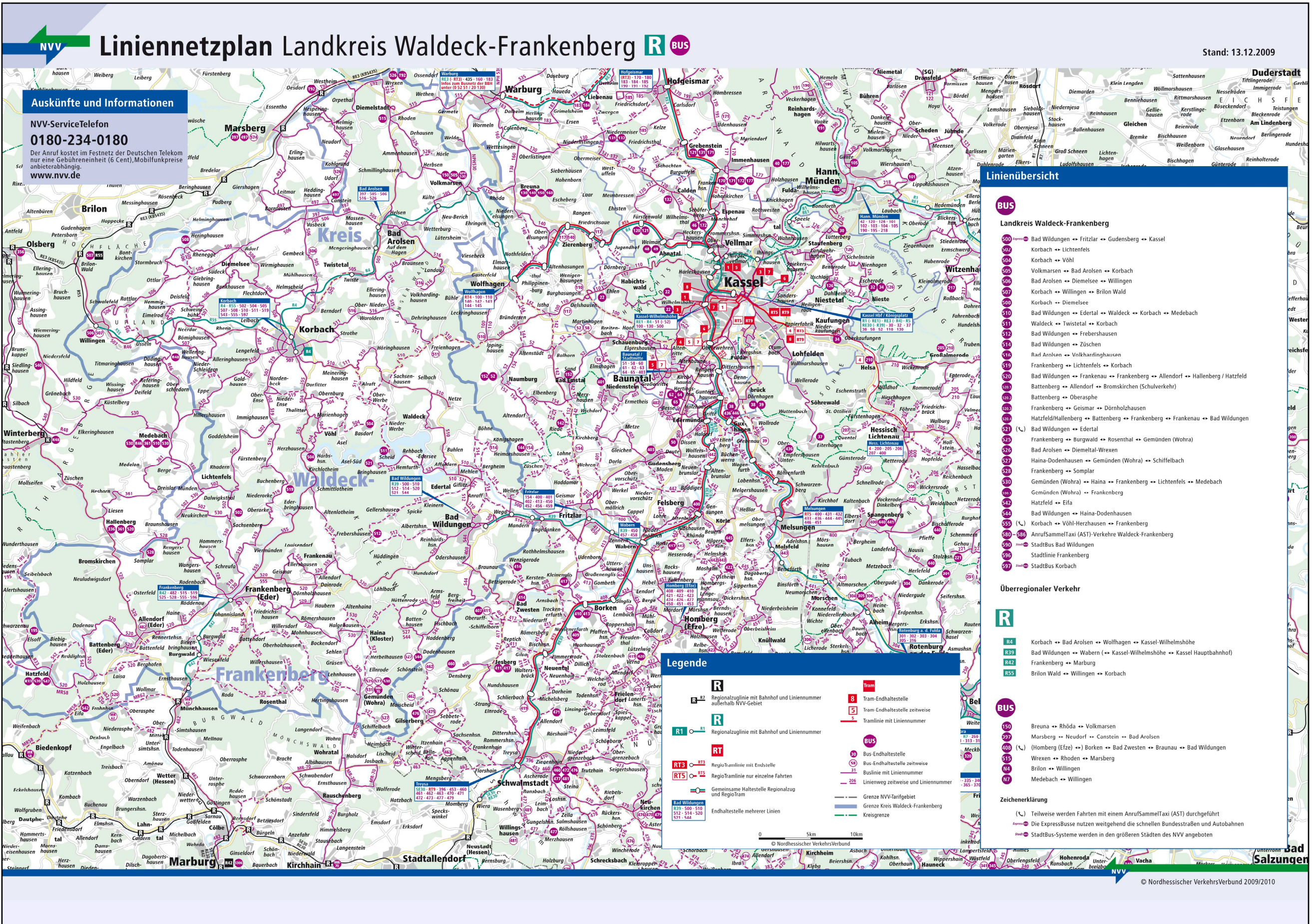
NVV-ServiceTelefon  
**0180-234-0180**

Sie telefonieren aus dem Festnetz der Deutschen Telekom für nur 6 Cent pro Anruf, aus den Mobilnetzen für max. 42 Cent pro Minute.

[www.nvv.de](http://www.nvv.de)

© Nordhessischer Verkehrsverbund 2010/2011





# Linienetzplan Landkreis Waldeck-Frankenberg **R** **BUS**

Stand: 13.12.2009

## Auskünfte und Informationen

**NVV-ServiceTelefon**  
**0180-234-0180**  
 Der Anruf kostet im Festnetz der Deutschen Telekom nur eine Gebührinheit (6 Cent), Mobilfunkpreise anbieterabhängig.  
[www.nvv.de](http://www.nvv.de)

## Linienübersicht

- BUS**
- Landkreis Waldeck-Frankenberg**
- 500 Bad Wildungen ↔ Fritzlar ↔ Gudensberg ↔ Kassel
  - 501 Korbach ↔ Lichtenfels
  - 504 Korbach ↔ Vöhl
  - 505 Volkmarsen ↔ Bad Arolsen ↔ Korbach
  - 506 Bad Arolsen ↔ Diemelsee ↔ Willingen
  - 507 Korbach ↔ Willingen ↔ Brilon Wald
  - 508 Korbach ↔ Diemelsee
  - 510 Bad Wildungen ↔ Edertal ↔ Waldeck ↔ Korbach ↔ Medebach
  - 511 Waldeck ↔ Twistetal ↔ Korbach
  - 512 Bad Wildungen ↔ Frebershausen
  - 514 Bad Wildungen ↔ Züschen
  - 516 Rad Arolsen ↔ Volkhardinghausen
  - 519 Frankenberg ↔ Lichtenfels ↔ Korbach
  - 520 Bad Wildungen ↔ Frankenu ↔ Frankenberg ↔ Allendorf ↔ Hallenberg / Hatzfeld
  - 521 Battenberg ↔ Allendorf ↔ Bromskirchen (Schulverkehr)
  - 522 Battenberg ↔ Oberasphe
  - 523 Frankenberg ↔ Geismar ↔ Dörnholzhausen
  - 524 Hatzfeld/Hallenberg ↔ Battenberg ↔ Frankenberg ↔ Frankenu ↔ Bad Wildungen
  - 525 Bad Wildungen ↔ Edertal
  - 526 Frankenberg ↔ Burgwald ↔ Rosenthal ↔ Gemünden (Wohra)
  - 527 Bad Arolsen ↔ Diemeltal-Wrexen
  - 528 Haina-Dodenhausen ↔ Gemünden (Wohra) ↔ Schiffelbach
  - 529 Frankenberg ↔ Somplar
  - 530 Gemünden (Wohra) ↔ Haina ↔ Frankenberg ↔ Lichtenfels ↔ Medebach
  - 531 Gemünden (Wohra) ↔ Frankenberg
  - 532 Hatzfeld ↔ Eifa
  - 533 Bad Wildungen ↔ Haina-Dodenhausen
  - 534 Korbach ↔ Vöhl-Herzhausen ↔ Frankenberg
  - 535 Anrufsammtaxi (AST)-Verkehre Waldeck-Frankenberg
  - 536 StadtBus Bad Wildungen
  - 537 Stadlinie Frankenberg
  - 538 StadtBus Korbach

## Überregionaler Verkehr

- R**
- R4 Korbach ↔ Bad Arolsen ↔ Wolfhagen ↔ Kassel-Wilhelmshöhe
  - R39 Bad Wildungen ↔ Wabern ↔ Kassel-Wilhelmshöhe ↔ Kassel Hauptbahnhof
  - R42 Frankenberg ↔ Marburg
  - R55 Brilon Wald ↔ Willingen ↔ Korbach

- BUS**
- 150 Breuna ↔ Rhöda ↔ Volkmarsen
  - 297 Marsberg ↔ Neudorf ↔ Constein ↔ Bad Arolsen
  - 408 (Homberg (Efze) ↔) Borken ↔ Bad Zwesten ↔ Braunau ↔ Bad Wildungen
  - 518 Wrexen ↔ Rhoden ↔ Marsberg
  - N4 Brilon ↔ Willingen
  - M4 Medebach ↔ Willingen

## Zeichenerklärung

- (L) Teilweise werden Fahrten mit einem Anrufsammtaxi (AST) durchgeführt
- Die Expressbusse nutzen weitgehend die schnellen Bundesstraßen und Autobahnen
- StadtBus-Systeme werden in den größeren Städten des NVV angeboten

## Legende

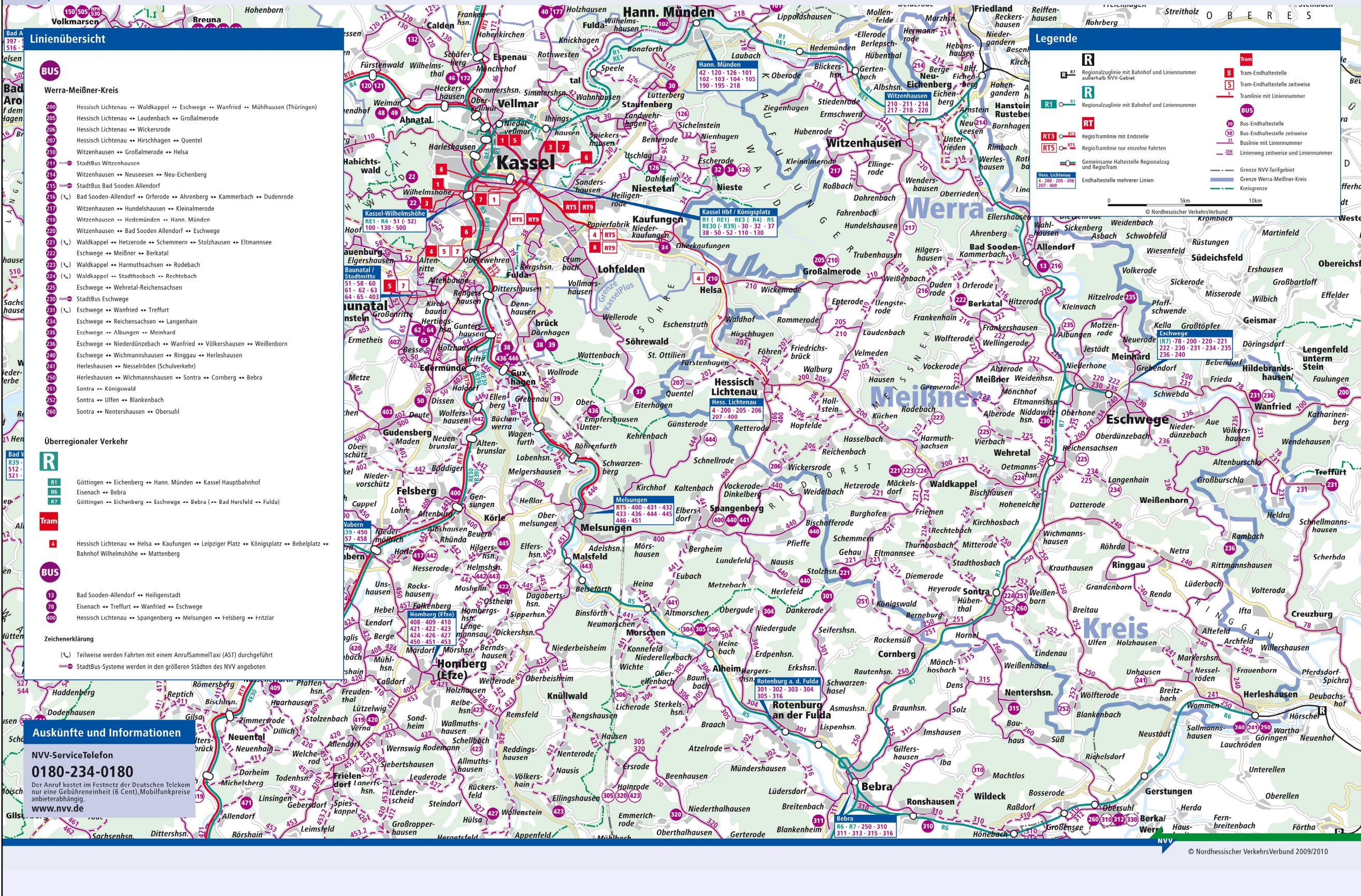
- R** Regionalzuglinie mit Bahnhof und Liniennummer außerhalb NVV-Gebiet
- R1** Regionalzuglinie mit Bahnhof und Liniennummer
- RT** RegioTramlinie mit Endstelle
- RTS** RegioTramlinie nur einzelne Fahrten
- BUS** Bus-Endhaltestelle
- 5** Bus-Endhaltestelle zeitweise
- 5** Buslinie mit Liniennummer
- 5** Linienweg zeitweise und Liniennummer
- 5** Tram-Endhaltestelle
- 5** Tram-Endhaltestelle zeitweise
- 5** Tramlinie mit Liniennummer
- 5** Gemeinsame Haltestelle Regionalzug und RegioTram
- 5** Endhaltestelle mehrerer Linien
- 5** Grenze NVV-Tarifgebiet
- 5** Grenze Kreis Waldeck-Frankenberg
- 5** Kreisgrenze

0 5km 10km



# Linienetzplan Werra-Meißner-Kreis

Stand: 13.12.2009



## Linienübersicht

- Werra-Meißner-Kreis**
- 200 Hessisch Lichtenau ↔ Waldkappel ↔ Eschwege ↔ Wanfried ↔ Mühlhausen (Thüringen)
  - 209 Hessisch Lichtenau ↔ Laudenbach ↔ Großalmerode
  - 208 Hessisch Lichtenau ↔ Wickersrode
  - 207 Hessisch Lichtenau ↔ Hirschhagen ↔ Quentel
  - 210 Witzzenhausen ↔ Großalmerode ↔ Helsa
  - 211 StadtBus Witzzenhausen
  - 214 Witzzenhausen ↔ Neusesen ↔ Neu-Eichenberg
  - 215 StadtBus Bad Sooden Allendorf
  - 218 Bad Sooden-Allendorf ↔ Orferode ↔ Ahrenberg ↔ Kammerbach ↔ Dudenrode
  - 217 Witzzenhausen ↔ Hundelshausen ↔ Kleinalmrode
  - 219 Witzzenhausen ↔ Hedemünden ↔ Hann. Münden
  - 220 Witzzenhausen ↔ Bad Sooden Allendorf ↔ Eschwege
  - 221 Waldkappel ↔ Hetzerode ↔ Schemmerin ↔ Stolzhäuser ↔ Eltmannsee
  - 222 Eschwege ↔ Meißner ↔ Berkatal
  - 223 Waldkappel ↔ Harmuthsachsen ↔ Rodebach
  - 224 Waldkappel ↔ Stadthosbach ↔ Rechtebach
  - 225 Eschwege ↔ Wehretal-Reichensachsen
  - 230 StadtBus Eschwege
  - 231 Eschwege ↔ Wanfried ↔ Treffurt
  - 234 Eschwege ↔ Reichensachsen ↔ Langenhain
  - 235 Eschwege ↔ Albnungen ↔ Meinhard
  - 236 Eschwege ↔ Niederdünzbach ↔ Wanfried ↔ Völkershäuser ↔ Weissenborn
  - 240 Eschwege ↔ Wichmannshäuser ↔ Ringgau ↔ Herleshausen
  - 241 Herleshausen ↔ Nesselröden (Schulverkehr)
  - 250 Herleshausen ↔ Wichmannshäuser ↔ Sontra ↔ Cornberg ↔ Bebra
  - 251 Sontra ↔ Königswald
  - 252 Sontra ↔ Ulfen ↔ Blankenbach
  - 260 Sontra ↔ Nentershausen ↔ Obersuhl

## Überregionaler Verkehr

- R**
- R1 Göttingen ↔ Eichenberg ↔ Hann. Münden ↔ Kassel Hauptbahnhof
  - R6 Eisenach ↔ Bebra
  - R7 Göttingen ↔ Eichenberg ↔ Eschwege ↔ Bebra (↔ Bad Hersfeld ↔ Fulda)

## Tram

- 4 Hessisch Lichtenau ↔ Helsa ↔ Kaufungen ↔ Leipziger Platz ↔ Königsplatz ↔ Bebelplatz ↔ Bahnhof Wilhelmshöhe ↔ Mattenberg

## BUS

- 13 Bad Sooden-Allendorf ↔ Heiligenstadt
- 76 Eisenach ↔ Treffurt ↔ Wanfried ↔ Eschwege
- 400 Hessisch Lichtenau ↔ Spangenberg ↔ Melsungen ↔ Felsberg ↔ Fritzlar

**Zeichenerklärung**

- (L) Teilweise werden Fahrten mit einem Anrufsammeltaxi (AST) durchgeführt
- StadtBus-Systeme werden in den größeren Städten des NVV angeboten

## Auskünfte und Informationen

NVV-ServiceTelefon  
**0180-234-0180**

Der Anruf kostet im Festnetz der Deutschen Telekom nur eine Gebühreneinheit (6 Cent), Mobilfunkpreise anbieterabhängig.

[www.nvv.de](http://www.nvv.de)

## Legende

- R** Regionalzuglinie mit Bahnhof und Liniennummer
- R** Regionalzuglinie mit Bahnhof und Liniennummer
- RT** Regionalzuglinie mit Endstelle
- RTS** Regionalzuglinie nur einzelne Fahrten
- RE** Gemeinsame Haltestelle Regionalzug und Regionstram
- RE** Endhaltestelle mehrerer Linien
- 8** Tram-Endhaltestelle
- 5** Tram-Endhaltestelle zeitweise
- 5** Tramlinie mit Liniennummer
- 8** Bus-Endhaltestelle
- 5** Bus-Endhaltestelle zeitweise
- 31** Buslinie mit Liniennummer
- 200** Linienweg zeitweise und Liniennummer
- Grenze NVV-Tarifgebiet
- Grenze Werra-Meißner-Kreis
- Kreisgrenze